

DELIMITACIÓN DE LAS ZONAS DE USO PRIORITARIO Y ZONAS DE ALTO POTENCIAL EN EL ÁMBITO DE LA ORDENACIÓN DEL ESPACIO MARÍTIMO

[DEFINICIÓN](#)

[MARCO LEGAL](#)

[INFORMACIÓN DE REFERENCIA ADICIONAL](#)

[DESCARGAS](#)

[INFORMACIÓN CARTOGRÁFICA ASOCIADA AL SERVICIO](#)

[INFORMACIÓN ALFANUMÉRICA ASOCIADA AL SERVICIO](#)

[CONSULTA A TRAVÉS DE SERVICIOS WMS Y METADATOS](#)

DEFINICIÓN

La cartografía incluida en este servicio contiene la delimitación de las zonas de uso prioritario y las zonas de alto potencial determinadas en los Planes de Ordenación del Espacio Marítimo (POEM), elaborados según el Real Decreto 363/2017, de 8 de abril, por el que se establece un marco para la ordenación del espacio marítimo, que transpone la Directiva 2014/89/UE del Parlamento Europeo y del Consejo, de 23 de julio de 2014, por la que se establece un marco para la ordenación del espacio marítimo.

La ordenación del espacio marítimo es el proceso mediante el cual las autoridades competentes analizan y organizan las actividades humanas en las zonas marinas con el fin de alcanzar objetivos ecológicos, económicos y sociales. Debe tener en cuenta una serie de requisitos, como la aplicación del enfoque ecosistémico, la utilización de los mejores datos disponibles, la participación de las partes interesadas, o la cooperación transfronteriza.

Uno de los principales resultados del proceso de ordenación del espacio marítimo es la determinación de zonas de uso prioritario y de alto potencial.

Ámbito temporal y geográfico

El ámbito geográfico de aplicación de los POEM son las cinco demarcaciones marinas españolas: noratlántica, sudatlántica, Estrecho y Alborán, levantino-balear y canaria, definidas en el artículo 6.2 de la Ley 41/2010, de 29 de diciembre, de protección del medio marino, y en los términos estipulados en el artículo 2 de dicha Ley.

Quedan fuera del ámbito de aplicación de estos planes:

- a) las zonas I y II de los puertos de interés general del Estado, así como las aguas de servicio de los puertos autonómicos.
- b) las aguas costeras en todo aquello que se encuentre regulado en la planificación hidrológica.

A los espacios marinos protegidos se les aplicará con carácter prevalente la normativa vigente de planificación y gestión de los mismos, sin perjuicio de su catalogación en los



planes de ordenación del espacio marítimo como zonas de uso prioritario para la conservación de la biodiversidad.

En cuanto al ámbito temporal, los cinco planes de ordenación del espacio marítimo se revisarán y actualizarán por real decreto a más tardar el 31 de diciembre de 2027.

MARCO LEGAL

La Directiva 2014/89/UE del Parlamento Europeo y del Consejo, de 23 de julio de 2014, por la que se establece un marco para la ordenación del espacio marítimo (DOEM), establece en su artículo 4 la obligación para los Estados miembros de determinar y aplicar una ordenación del espacio marítimo. En su artículo 6 la DOEM establece una serie de requisitos mínimos aplicables a este proceso, entre los que se encuentran tener en cuenta las interacciones tierra-mar, recabar la participación de los grupos de interés, utilizar la mejor información disponible o garantizar la cooperación transfronteriza, entre otros.

La DOEM se transpuso al ordenamiento jurídico español a través del Real Decreto 363/2017, de 8 de abril, por el que se establece un marco para la ordenación del espacio marítimo, el cual tiene por objeto fomentar el crecimiento sostenible de las economías marítimas, el desarrollo sostenible de los espacios marinos, y el aprovechamiento sostenible de los recursos marinos. Este Real Decreto recoge las obligaciones establecidas en la Directiva.

Finalmente, a través del Real Decreto **XX**/2023, de **XX** de febrero, se aprueban los Planes de Ordenación del Espacio Marítimo (POEM), incluyendo la cartografía de este servicio.

INFORMACIÓN DE REFERENCIA ADICIONAL

Toda la información de referencia sobre ordenación del espacio marítimo puede encontrarse en:

<https://www.miteco.gob.es/es/costas/temas/proteccion-medio-marino/ordenacion-del-espacio-maritimo/default.aspx>

DESCARGAS

En este [enlace](#) se puede acceder al área de descargas de las siguientes capas SIG correspondientes a la Ordenación del Espacio Marítimo:

- *Ámbito espacial del POEM.*
- *Zonas de uso prioritario para la Defensa Nacional.*
- *Zonas de uso prioritario para la extracción de áridos destinados a la protección costera.*
- *Zonas de uso prioritario para la investigación, desarrollo e innovación (I+D+i).*
- *Zonas de uso prioritario para la protección de la biodiversidad.*
- *Zonas de uso prioritario para la protección del patrimonio cultural.*
- *Zonas de uso prioritario para la seguridad en la navegación.*
- *Zonas de alto potencial para el desarrollo de la energía eólica marina.*
- *Zonas de alto potencial para la actividad portuaria.*
- *Zonas de alto potencial para la acuicultura marina.*



- Zonas de alto potencial para la conservación de la biodiversidad.
- Zonas de alto potencial para la extracción de áridos destinados a la protección costera.
- Zonas de alto potencial para la investigación, desarrollo e innovación (I+D+i).

CONSULTA A TRAVÉS DE SERVICIOS WMS Y METADATOS

- **Servidor WMS:** Para visualizar la información espacial es necesario disponer de un Sistema de Información Geográfica.
 - *Ámbito espacial del POEM*
 - **URL de acceso al servicio:**
<https://wms.mapama.gob.es/sig/Costas/POEM/Ambito/wms.aspx?>
 - **Descripción del servicio:**
[Características del Servicio \(Capabilities versión 1.3.0\)](#)
 - *Zonas de uso prioritario para la Defensa Nacional*
 - **URL de acceso al servicio:**
<https://wms.mapama.gob.es/sig/Costas/POEM/ZUPDN/wms.aspx?>
 - **Descripción del servicio:**
[Características del Servicio \(Capabilities versión 1.3.0\)](#)
 - *Zonas de uso prioritario para la extracción de áridos destinados a la protección costera*
 - **URL de acceso al servicio:**
<https://wms.mapama.gob.es/sig/Costas/POEM/ZUPEA/wms.aspx?>
 - **Descripción del servicio:**
[Características del Servicio \(Capabilities versión 1.3.0\)](#)
 - *Zonas de uso prioritario para la protección de la biodiversidad*
 - **URL de acceso al servicio:**
<https://wms.mapama.gob.es/sig/Costas/POEM/ZUPBD/wms.aspx?>
 - **Descripción del servicio:**
[Características del Servicio \(Capabilities versión 1.3.0\)](#)
 - *Zonas de uso prioritario para la investigación, desarrollo e innovación (I+D+i)*
 - **URL de acceso al servicio:**
<https://wms.mapama.gob.es/sig/Costas/POEM/ZUPID/wms.aspx?>
 - **Descripción del servicio:**
[Características del Servicio \(Capabilities versión 1.3.0\)](#)



- *Zonas de uso prioritario para la protección del patrimonio cultural*
 - **URL de acceso al servicio:**
<https://wms.mapama.gob.es/sig/Costas/POEM/ZUPPC/wms.aspx?>
 - **Descripción del servicio:**
[Características del Servicio \(Capabilities versión 1.3.0\)](#)
- *Zonas de uso prioritario para la seguridad en la navegación*
 - **URL de acceso al servicio:**
<https://wms.mapama.gob.es/sig/Costas/POEM/ZUPSN/wms.aspx?>
 - **Descripción del servicio:**
[Características del Servicio \(Capabilities versión 1.3.0\)](#)
- *Zonas de alto potencial para el desarrollo de la energía eólica marina*
 - **URL de acceso al servicio:**
<https://wms.mapama.gob.es/sig/Costas/POEM/ZAPER/wms.aspx?>
 - **Descripción del servicio:**
[Características del Servicio \(Capabilities versión 1.3.0\)](#)
- *Zonas de alto potencial para la actividad portuaria*
 - **URL de acceso al servicio:**
<https://wms.mapama.gob.es/sig/Costas/POEM/ZAPAP/wms.aspx?>
 - **Descripción del servicio:**
[Características del Servicio \(Capabilities versión 1.3.0\)](#)
- *Zonas de alto potencial para la acuicultura marina*
 - **URL de acceso al servicio:**
<https://wms.mapama.gob.es/sig/Costas/POEM/ZAPAC/wms.aspx?>
 - **Descripción del servicio:**
[Características del Servicio \(Capabilities versión 1.3.0\)](#)
- *Zonas de alto potencial para la conservación de la biodiversidad*
 - **URL de acceso al servicio:**
<https://wms.mapama.gob.es/sig/Costas/POEM/ZAPBD/wms.aspx?>
 - **Descripción del servicio:**
[Características del Servicio \(Capabilities versión 1.3.0\)](#)
- *Zonas de alto potencial para la extracción de áridos destinados a la protección costera*
 - **URL de acceso al servicio:**
<https://wms.mapama.gob.es/sig/Costas/POEM/ZAPEA/wms.aspx?>
 - **Descripción del servicio:**
[Características del Servicio \(Capabilities versión 1.3.0\)](#)



- *Zonas de alto potencial para la investigación, desarrollo e innovación (I+D+i)*
 - **URL de acceso al servicio:**
<https://wms.mapama.gob.es/sig/Costas/POEM/ZAPID/wms.aspx?>
 - **Descripción del servicio:**
[Características del Servicio \(Capabilities versión 1.3.0\)](#)

- **Metadatos:**
 - *Ámbito espacial del POEM*
 - <https://www.mapama.gob.es/ide/metadatos/index.html?srv=metadato.show&uuid=56b48e2b-094a-47b6-a7e6-ca5b07662ef1>
 - *Zonas de uso prioritario para la Defensa Nacional*
 - <https://www.mapama.gob.es/ide/metadatos/index.html?srv=metadato.show&uuid=b71e14cb-3192-4a61-87e8-3829464b4934>
 - *Zonas de uso prioritario para la extracción de áridos destinados a la protección costera*
 - <https://www.mapama.gob.es/ide/metadatos/index.html?srv=metadato.show&uuid=4a7b620c-cf0b-4c89-8343-e9196943fb9a>
 - *Zonas de uso prioritario para la protección de la biodiversidad*
 - <https://www.mapama.gob.es/ide/metadatos/index.html?srv=metadato.show&uuid=613df64c-daa0-41c3-81c9-1a408bd73863>
 - *Zonas de uso prioritario para la investigación, desarrollo e innovación (I+D+i)*
 - <https://www.mapama.gob.es/ide/metadatos/index.html?srv=metadato.show&uuid=bbfd5456-b1f4-459b-bc0c-b6d45a4ea7bb>
 - *Zonas de uso prioritario para la protección del patrimonio cultural*
 - <https://www.mapama.gob.es/ide/metadatos/index.html?srv=metadato.show&uuid=de67f65f-0f5a-45ad-bd0b-06709a9162b1>
 - *Zonas de uso prioritario para la seguridad en la navegación*
 - <https://www.mapama.gob.es/ide/metadatos/index.html?srv=metadato.show&uuid=4e15549d-6c2b-4033-9de7-a8bfa4e9fb26>
 - *Zonas de alto potencial para el desarrollo de la energía eólica marina*
 - <https://www.mapama.gob.es/ide/metadatos/index.html?srv=metadato.show&uuid=067dabf0-5703-4f3c-9413-678192d6e19a>
 - *Zonas de alto potencial para la actividad portuaria*
 - <https://www.mapama.gob.es/ide/metadatos/index.html?srv=metadato.show&uuid=c487b3ab-36f7-44b7-95a7-963dcfff7143>



- *Zonas de alto potencial para la acuicultura marina*
 - <https://www.mapama.gob.es/ide/metadatos/index.html?srv=metadato.show&uuid=1d0684df-748a-4eb3-a687-1e779a450529>
- *Zonas de alto potencial para la conservación de la biodiversidad*
 - <https://www.mapama.gob.es/ide/metadatos/index.html?srv=metadato.show&uuid=550037c0-ec31-4299-bbfc-aa39d12c2b71>
- *Zonas de alto potencial para la extracción de áridos destinados a la protección costera*
 - <https://www.mapama.gob.es/ide/metadatos/index.html?srv=metadato.show&uuid=2efdd205-2d3a-46b2-881a-362cca540a1a>
- *Zonas de alto potencial para la investigación, desarrollo e innovación (I+D+i)*
 - <https://www.mapama.gob.es/ide/metadatos/index.html?srv=metadato.show&uuid=6dd83010-c86d-48a6-86e4-b7399b360833>



INFORMACIÓN CARTOGRÁFICA ASOCIADA AL SERVICIO

La cartografía incluida en este servicio incluye el ámbito geográfico de los planes de ordenación del espacio marítimo, así como las zonas de uso prioritario y las zonas de alto potencial definidas en los mismos.

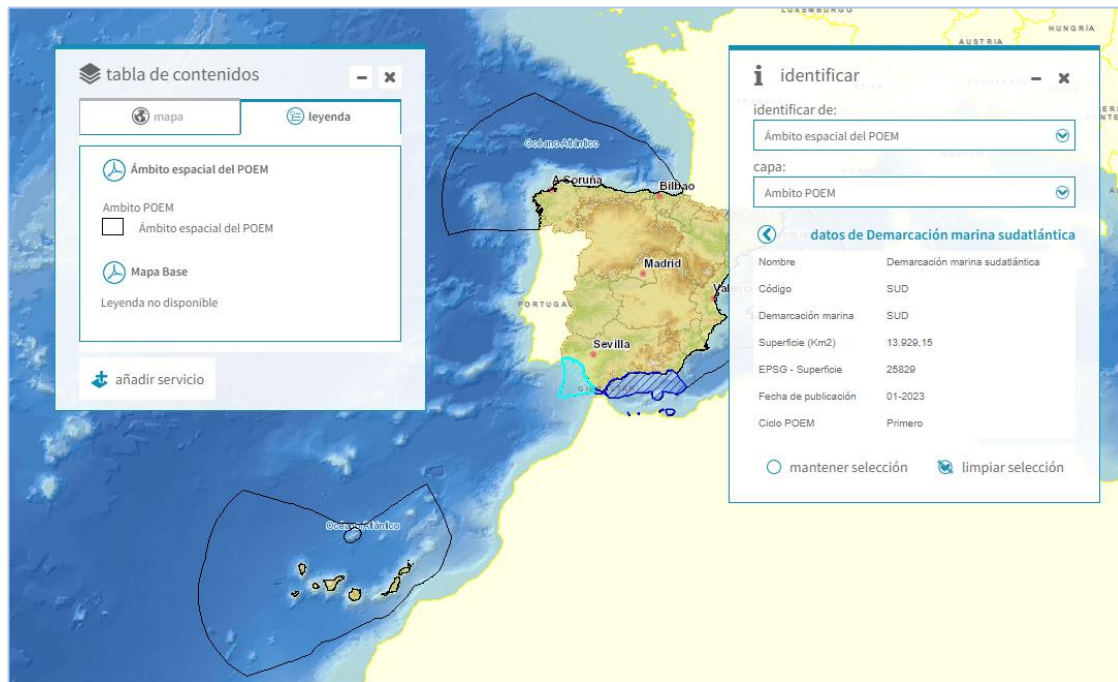


Imagen general del servicio *Ámbito espacial del POEM*

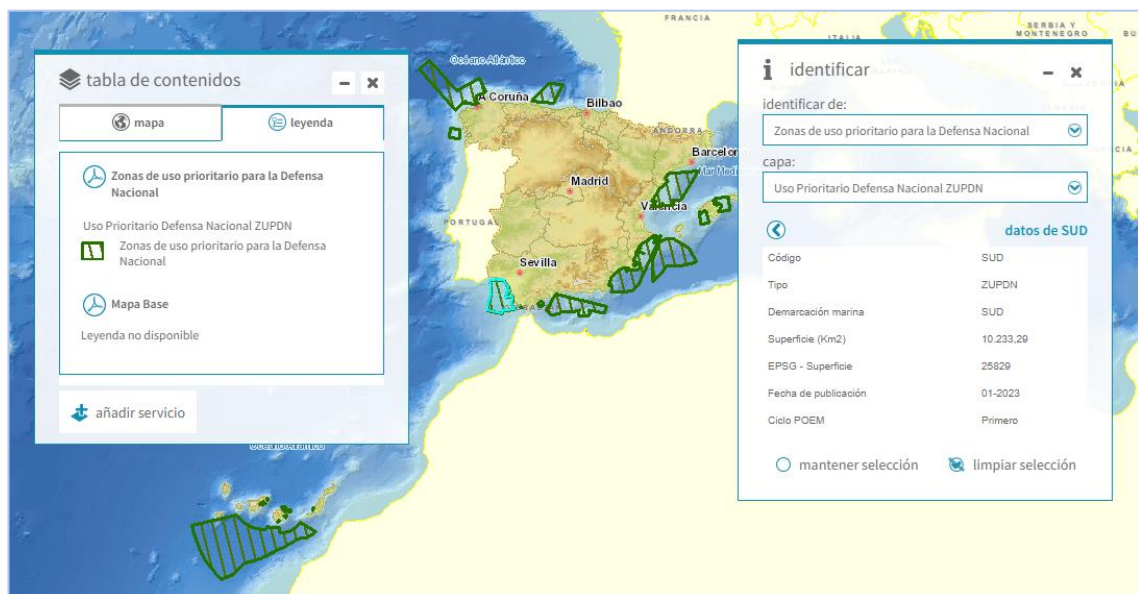


Imagen general del servicio *Zonas de uso prioritario para la Defensa Nacional*



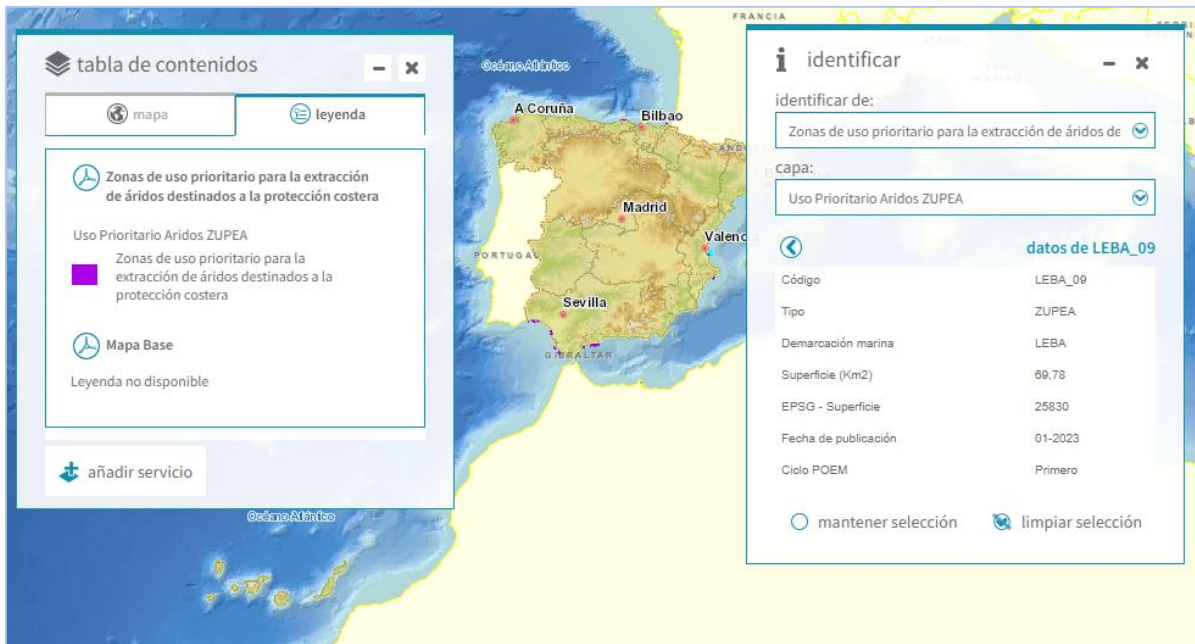


Imagen general del servicio Zonas de uso prioritario para la extracción de áridos destinados a la protección costera



Imagen general del servicio Zonas de uso prioritario para la protección de la biodiversidad



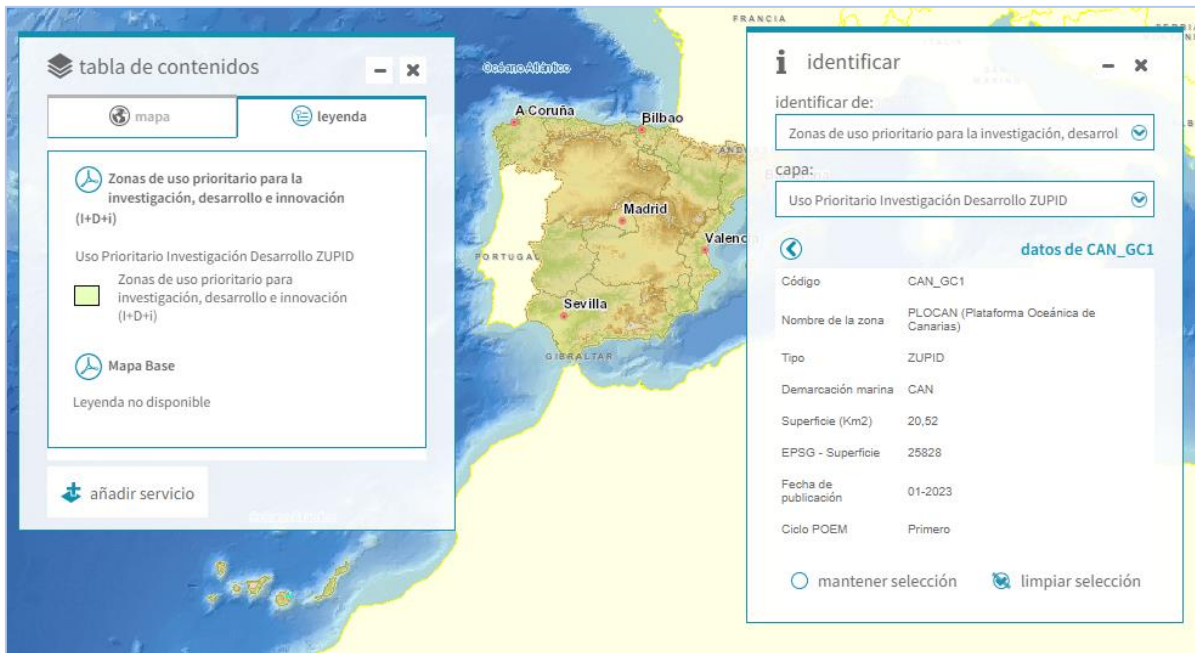


Imagen general del servicio Zonas de uso prioritario para la investigación, desarrollo e innovación (I+D+i)

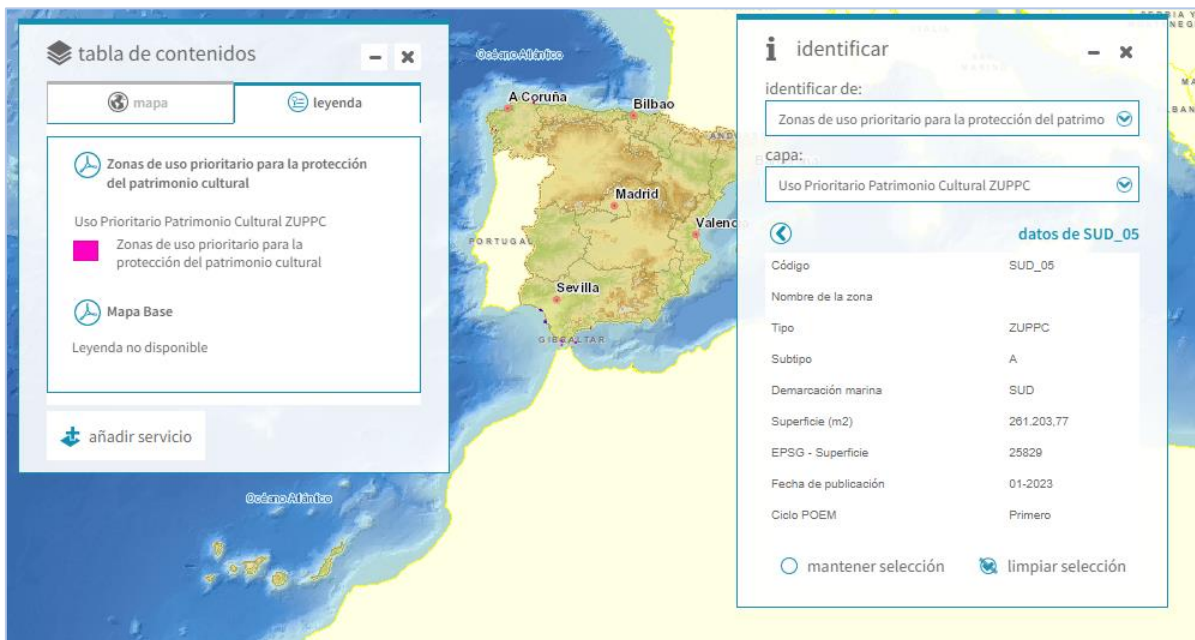


Imagen general del servicio Zonas de uso prioritario para la protección del patrimonio cultural



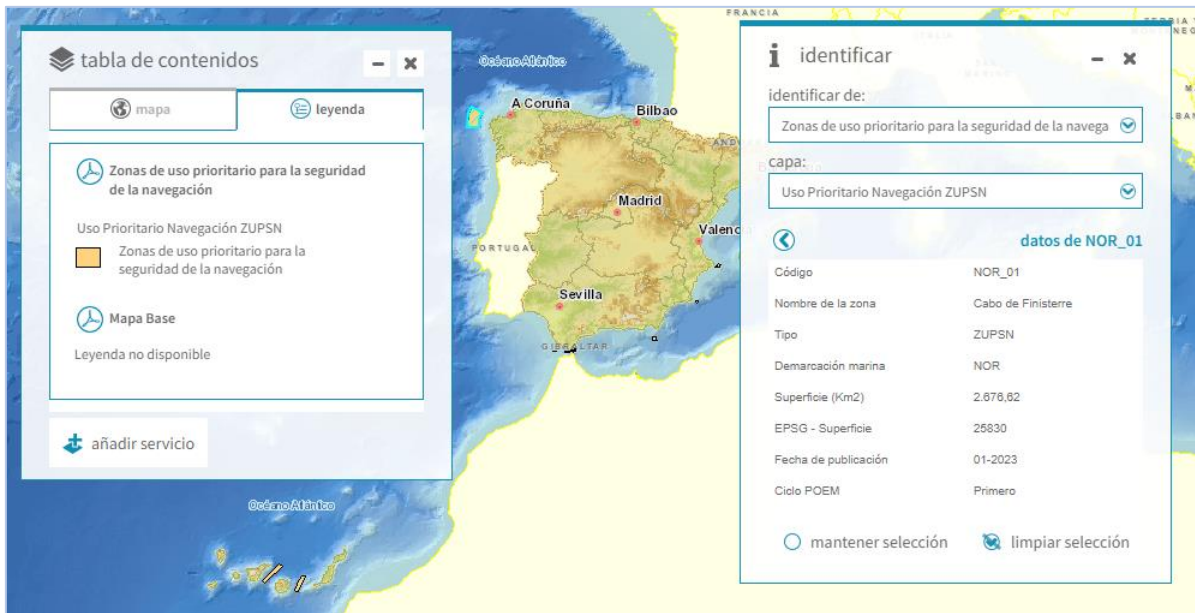


Imagen general del servicio Zonas de uso prioritario para la seguridad en la navegación

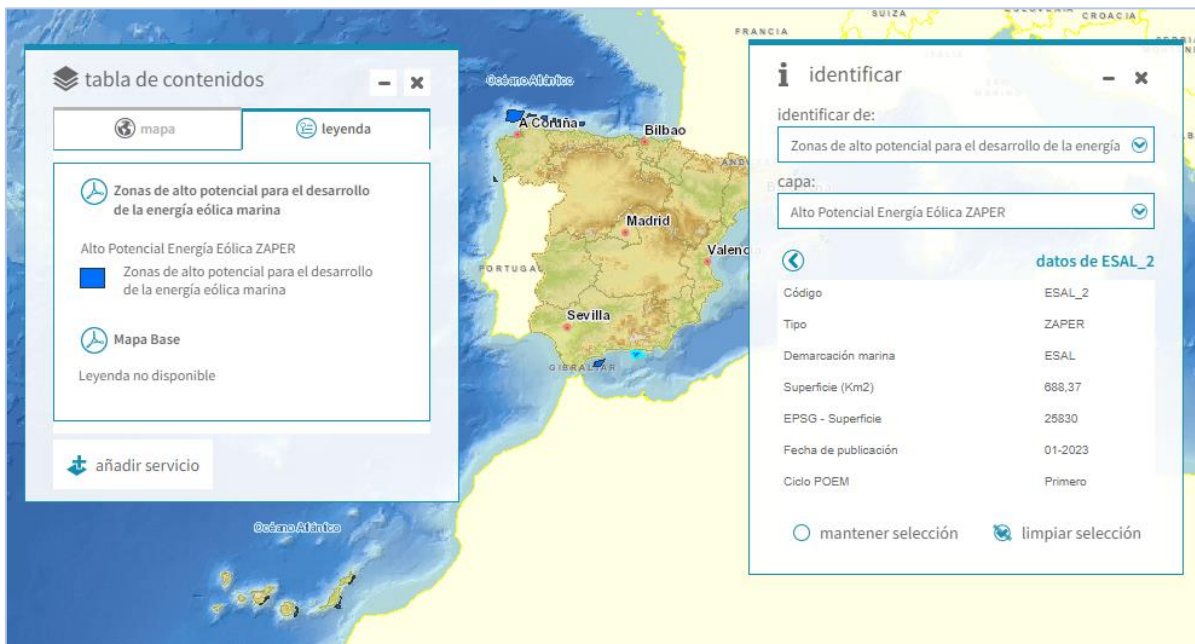


Imagen general del servicio Zonas de alto potencial para el desarrollo de la energía eólica marina



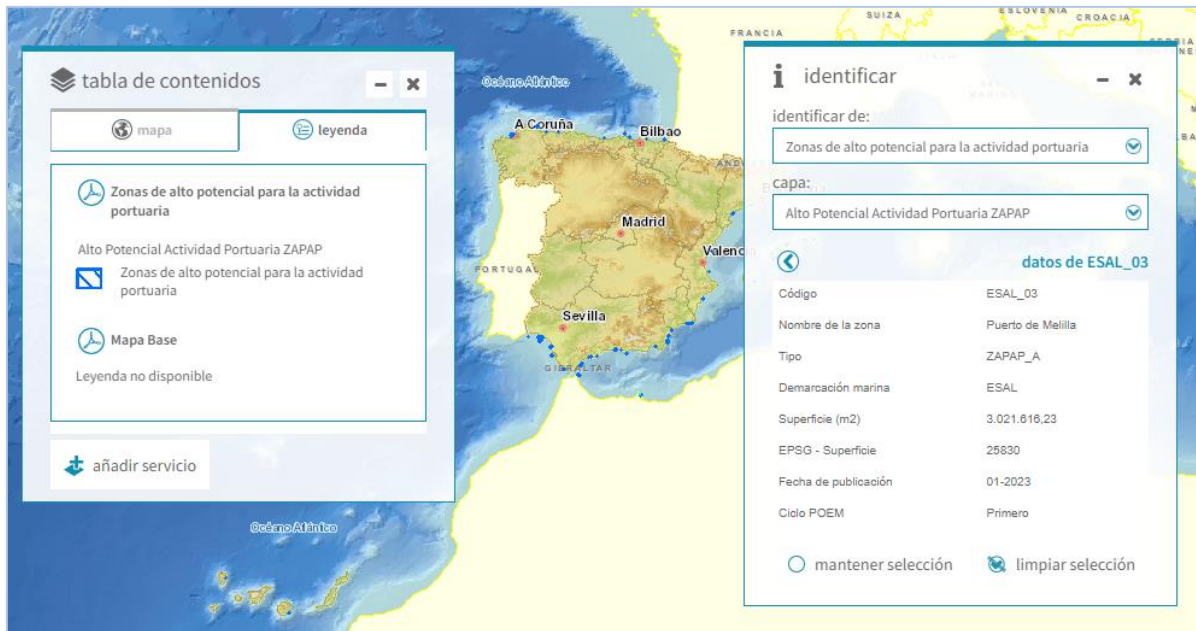


Imagen general del servicio Zonas de alto potencial para la actividad portuaria

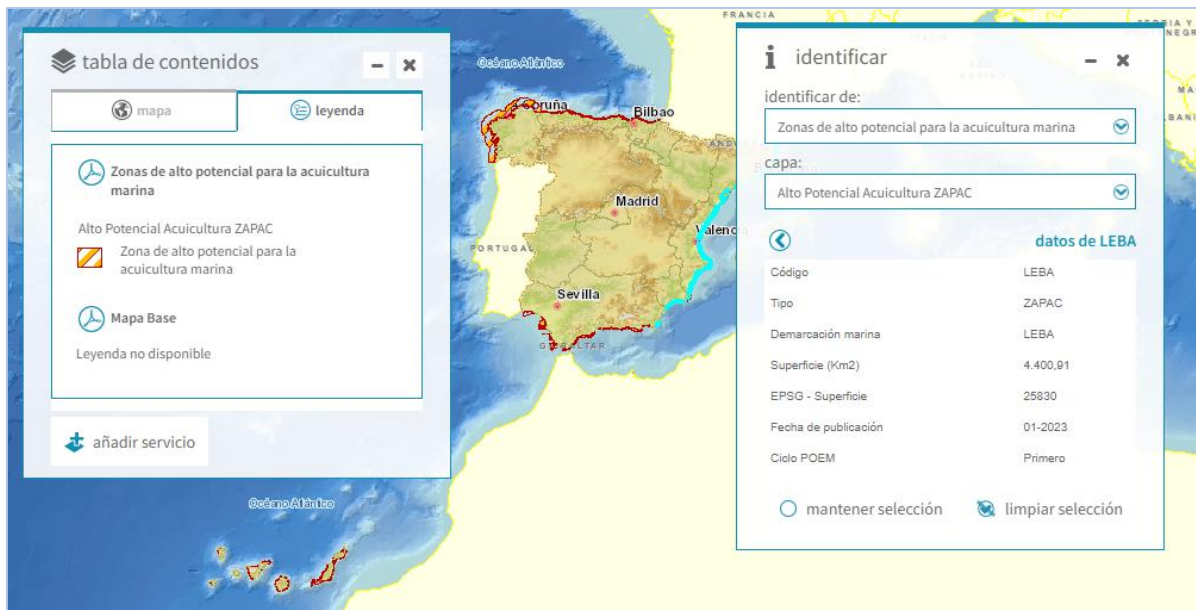


Imagen general del servicio Zonas de alto potencial para la acuicultura marina



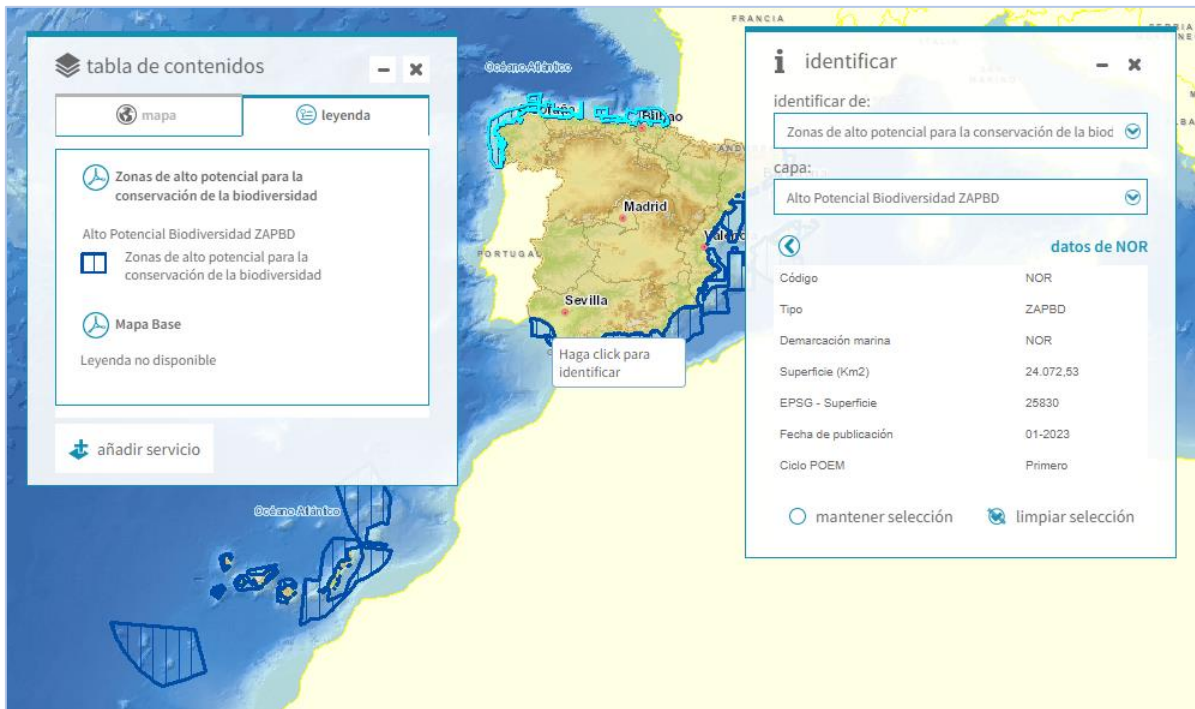


Imagen general del servicio Zonas de alto potencial para la conservación de la biodiversidad

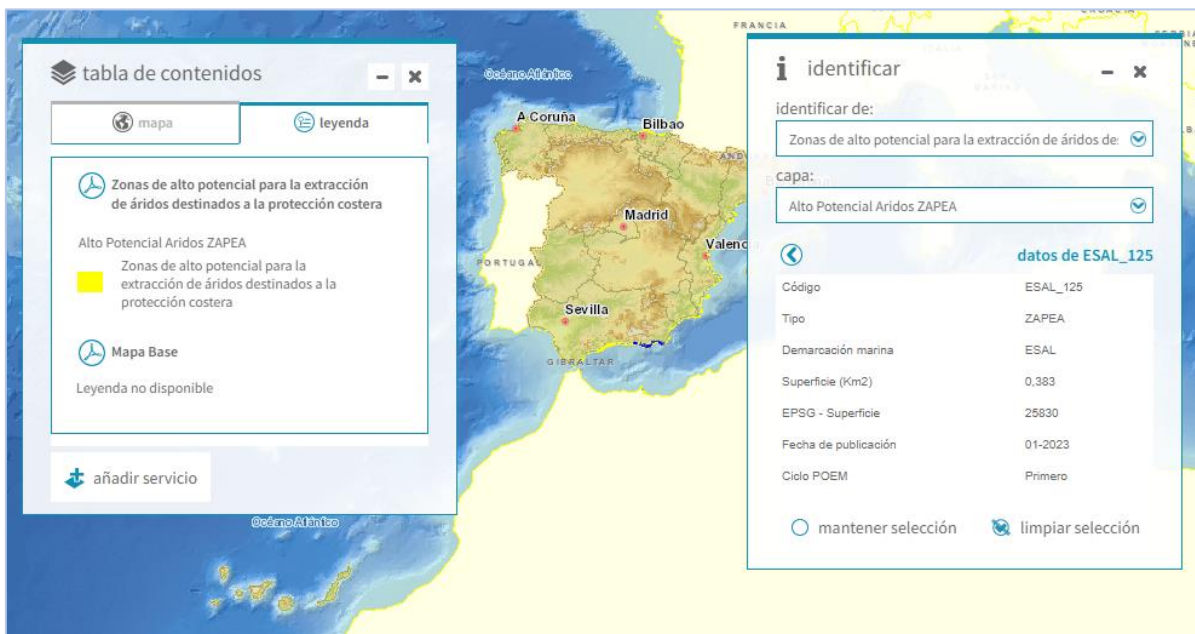


Imagen general del servicio Zonas de alto potencial para la extracción de áridos destinados a la protección costera



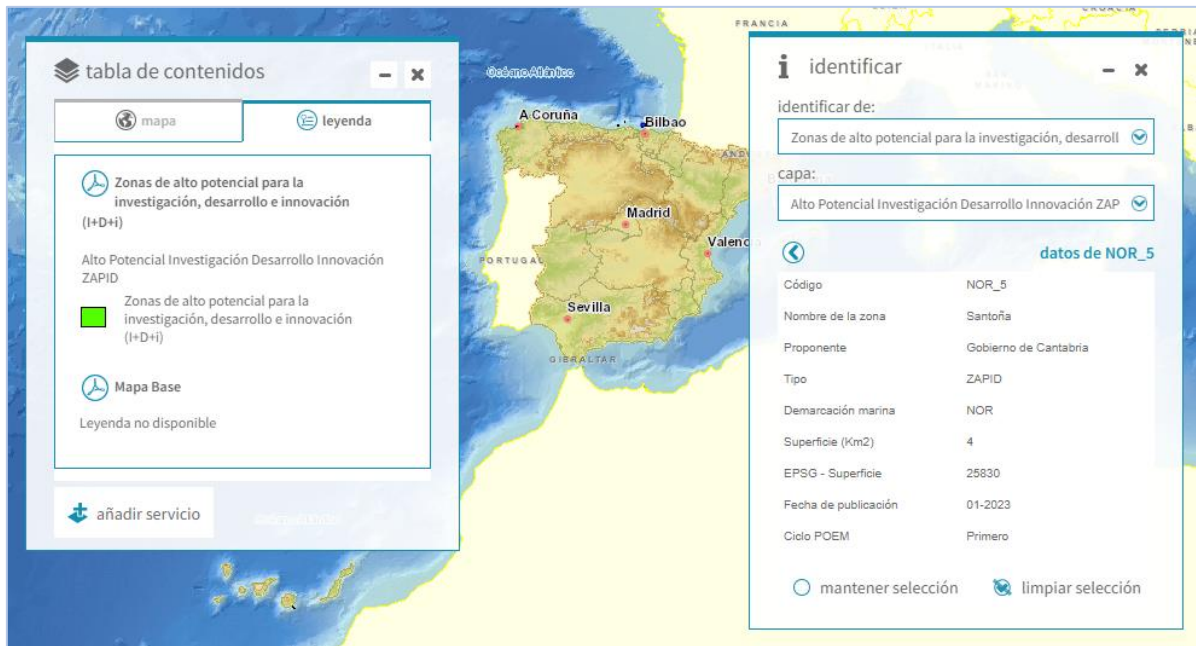





tabla de contenidos

mapa leyenda

-  Zonas de alto potencial para la investigación, desarrollo e innovación (I+D+i)
- Alto Potencial Investigación Desarrollo Innovación ZAPID
-  Zonas de alto potencial para la investigación, desarrollo e innovación (I+D+i)
-  Mapa Base
- Leyenda no disponible

[añadir servicio](#)

identificar

identificar de:

Zonas de alto potencial para la investigación, desarroll

capa:

Alto Potencial Investigación Desarrollo Innovación ZAP

datos de NOR_5

Código	NOR_5
Nombre de la zona	Santoña
Proponente	Gobierno de Cantabria
Tipo	ZAPID
Demarcación marina	NOR
Superficie (Km2)	4
EPSG - Superficie	25830
Fecha de publicación	01-2023
Ciclo POEM	Primero

mantener selección limpiar selección

Imagen general del servicio Zonas de alto potencial para la investigación, desarrollo e innovación (I+D+i)



INFORMACIÓN ALFANUMÉRICA ASOCIADA AL SERVICIO

ÁMBITO ESPACIAL DEL POEM

Campo (Shapefile)	Campo (Geoportal)	Contenido
Nombre	Nombre	Nombre de la demarcación marina
Codigo	Código	Código que representa la demarcación marina
DM	Demarcación marina	Demarcación marina en la que se localiza el polígono
Sup_km2	Superficie (km2)	Superficie del polígono en km ²
EPSG_Sup	EPSG - Superficie	Código EPSG que indica el sistema de referencia, la proyección y el huso empleado en el cálculo de la superficie del polígono
FechaPub	Fecha de publicación	Fecha de publicación de la capa
CicloPOEM	Ciclo POEM	Ciclo de ordenación del espacio marítimo al que pertenece la capa

ZONAS DE USO PRIORITARIO PARA LA DEFENSA NACIONAL

Campo (Shapefile)	Campo (Geoportal)	Contenido
Codigo	Código	Código alfanumérico identificador de la zona
Tipo	Tipo	Código identificador del tipo de zonificación a la que pertenece la zona
DM	Demarcación marina	Demarcación marina en la que se localiza la zona
Sup_km2	Superficie (km2)	Superficie de la zona en km ²
EPSG_Sup	EPSG - Superficie	Código EPSG que indica el sistema de referencia, la proyección y el huso empleado en el cálculo de la superficie de la zona



FechaPub	Fecha de publicación	Fecha de publicación de la capa
CicloPOEM	Ciclo POEM	Ciclo de ordenación del espacio marítimo al que pertenece la capa

ZONAS DE USO PRIORITARIO PARA LA EXTRACCIÓN DE ÁRIDOS DESTINADOS A LA PROTECCIÓN COSTERA

Campo (Shapefile)	Campo (Geoportal)	Contenido
Codigo	Código	Código alfanumérico identificador de la zona
Tipo	Tipo	Código identificador del tipo de zonificación a la que pertenece la zona
DM	Demarcación marina	Demarcación marina en la que se localiza la zona
Sup_km2	Superficie (km2)	Superficie de la zona en km ²
EPSG_Sup	EPSG - Superficie	Código EPSG que indica el sistema de referencia, la proyección y el huso empleado en el cálculo de la superficie de la zona
FechaPub	Fecha de publicación	Fecha de publicación de la capa
CicloPOEM	Ciclo POEM	Ciclo de ordenación del espacio marítimo al que pertenece la capa

ZONAS DE USO PRIORITARIO PARA INVESTIGACIÓN, DESARROLLO E INNOVACIÓN (I+D+i)

Campo (Shapefile)	Campo (Geoportal)	Contenido
Codigo	Código	Código alfanumérico identificador de la zona
Nomb_zona	Nombre de la zona	Denominación de la zona
Tipo	Tipo	Código identificador del tipo de zonificación a la que pertenece la zona



DM	Demarcación marina	Demarcación marina en la que se localiza la zona
Sup_km2	Superficie (km2)	Superficie de la zona en km ²
EPSG_Sup	EPSG - Superficie	Código EPSG que indica el sistema de referencia, la proyección y el huso empleado en el cálculo de la superficie de la zona
FechaPub	Fecha de publicación	Fecha de publicación de la capa
CicloPOEM	Ciclo POEM	Ciclo de ordenación del espacio marítimo al que pertenece la capa

ZONAS DE USO PRIORITARIO PARA LA PROTECCIÓN DE LA BIODIVERSIDAD

Campo (Shapefile)	Campo (Geoportal)	Contenido
Codigo	Código	Código alfanumérico identificador de la zona
Tipo	Tipo	Código identificador del tipo de zonificación a la que pertenece la zona
DM	Demarcación marina	Demarcación marina en la que se localiza la zona
Sup_km2	Superficie (km2)	Superficie de la zona en km ²
EPSG_Sup	EPSG - Superficie	Código EPSG que indica el sistema de referencia, la proyección y el huso empleado en el cálculo de la superficie de la zona
FechaPub	Fecha de publicación	Fecha de publicación de la capa
CicloPOEM	Ciclo POEM	Ciclo de ordenación del espacio marítimo al que pertenece la capa

ZONAS DE USO PRIORITARIO PARA LA PROTECCIÓN DEL PATRIMONIO CULTURAL



Campo (Shapefile)	Campo (Geoportal)	Contenido
Codigo	Código	Código alfanumérico identificador de la zona
Nomb_zona	Nombre de la zona	Denominación de la zona
Tipo	Tipo	Código identificador del tipo de zonificación a la que pertenece la zona
Subtipo	Subtipo	Código identificador del subtipo de zonificación a la que pertenece la zona
DM	Demarcación marina	Demarcación marina en la que se localiza la zona
Sup_m2	Superficie (m2)	Superficie de la zona en m ²
EPSG_Sup	EPSG - Superficie	Código EPSG que indica el sistema de referencia, la proyección y el huso empleado en el cálculo de la superficie de la zona
FechaPub	Fecha de publicación	Fecha de publicación de la capa
CicloPOEM	Ciclo POEM	Ciclo de ordenación del espacio marítimo al que pertenece la capa

ZONAS DE USO PRIORITARIO PARA LA SEGURIDAD EN LA NAVEGACIÓN

Campo (Shapefile)	Campo (Geoportal)	Contenido
Codigo	Código	Código alfanumérico identificador de la zona
Nomb_zona	Nombre de la zona	Denominación de la zona
Tipo	Tipo	Código identificador del tipo de zonificación a la que pertenece la zona
DM	Demarcación marina	Demarcación marina en la que se localiza la zona
Sup_km2	Superficie (km2)	Superficie de la zona en km ²
EPSG_Sup	EPSG - Superficie	Código EPSG que indica el sistema de referencia, la proyección y el huso



		empleado en el cálculo de la superficie de la zona
FechaPub	Fecha de publicación	Fecha de publicación de la capa
CicloPOEM	Ciclo POEM	Ciclo de ordenación del espacio marítimo al que pertenece la capa

ZONAS DE ALTO POTENCIAL PARA EL DESARROLLO DE LA ENERGÍA EÓLICA MARINA

Campo (Shapefile)	Campo (Geoportal)	Contenido
Codigo	Código	Código alfanumérico identificador de la zona
Tipo	Tipo	Código identificador del tipo de zonificación a la que pertenece la zona
DM	Demarcación marina	Demarcación marina en la que se localiza la zona
Sup_km2	Superficie (km2)	Superficie de la zona en km ²
EPSG_Sup	EPSG - Superficie	Código EPSG que indica el sistema de referencia, la proyección y el huso empleado en el cálculo de la superficie de la zona
FechaPub	Fecha de publicación	Fecha de publicación de la capa
CicloPOEM	Ciclo POEM	Ciclo de ordenación del espacio marítimo al que pertenece la capa

ZONAS DE ALTO POTENCIAL PARA LA ACTIVIDAD PORTUARIA

Campo (Shapefile)	Campo (Geoportal)	Contenido
Codigo	Código	Código alfanumérico identificador de la zona
Nomb_zona	Nombre de la zona	Denominación de la zona
Tipo	Tipo	Código identificador del tipo de zonificación a la que pertenece la zona



DM	Demarcación marina	Demarcación marina en la que se localiza la zona
Sup_m2	Superficie (m2)	Superficie de la zona en m ²
EPSG_Sup	EPSG - Superficie	Código EPSG que indica el sistema de referencia, la proyección y el huso empleado en el cálculo de la superficie de la zona
FechaPub	Fecha de publicación	Fecha de publicación de la capa
CicloPOEM	Ciclo POEM	Ciclo de ordenación del espacio marítimo al que pertenece la capa

ZONAS DE ALTO POTENCIAL PARA LA ACUICULTURA MARINA

Campo (Shapefile)	Campo (Geoportal)	Contenido
Codigo	Código	Código alfanumérico identificador de la zona
Tipo	Tipo	Código identificador del tipo de zonificación a la que pertenece la zona
DM	Demarcación marina	Demarcación marina en la que se localiza la zona
Sup_km2	Superficie (km2)	Superficie de la zona en km ²
EPSG_Sup	EPSG - Superficie	Código EPSG que indica el sistema de referencia, la proyección y el huso empleado en el cálculo de la superficie de la zona
FechaPub	Fecha de publicación	Fecha de publicación de la capa
CicloPOEM	Ciclo POEM	Ciclo de ordenación del espacio marítimo al que pertenece la capa

ZONAS DE ALTO POTENCIAL PARA LA CONSERVACIÓN DE LA BIODIVERSIDAD

Campo (Shapefile)	Campo (Geoportal)	Contenido
-------------------	-------------------	-----------



Codigo	Código	Código alfanumérico identificador de la zona
Tipo	Tipo	Código identificador del tipo de zonificación a la que pertenece la zona
DM	Demarcación marina	Demarcación marina en la que se localiza la zona
Sup_km2	Superficie (km2)	Superficie de la zona en km ²
EPSG_Sup	EPSG - Superficie	Código EPSG que indica el sistema de referencia, la proyección y el huso empleado en el cálculo de la superficie de la zona
FechaPub	Fecha de publicación	Fecha de publicación de la capa
CicloPOEM	Ciclo POEM	Ciclo de ordenación del espacio marítimo al que pertenece la capa

ZONAS DE ALTO POTENCIAL PARA LA EXTRACCIÓN DE ÁRIDOS DESTINADOS A LA PROTECCIÓN COSTERA

Campo (Shapefile)	Campo (Geoportal)	Contenido
Codigo	Código	Código alfanumérico identificador de la zona
Tipo	Tipo	Código identificador del tipo de zonificación a la que pertenece la zona
DM	Demarcación marina	Demarcación marina en la que se localiza la zona
Sup_km2	Superficie (km2)	Superficie de la zona en km ²
EPSG_Sup	EPSG - Superficie	Código EPSG que indica el sistema de referencia, la proyección y el huso empleado en el cálculo de la superficie de la zona
FechaPub	Fecha de publicación	Fecha de publicación de la capa



CicloPOEM	Ciclo POEM	Ciclo de ordenación del espacio marítimo al que pertenece la capa
------------------	------------	---

ZONAS DE ALTO POTENCIAL PARA INVESTIGACIÓN, DESARROLLO E INNOVACIÓN (I+D+i)

Campo (Shapefile)	Campo (Geoportal)	Contenido
Codigo	Código	Código alfanumérico identificador de la zona
Nomb_zona	Nombre de la zona	Denominación de la zona
Proponente	Proponente	Entidad que propone la zona
Tipo	Tipo	Código identificador del tipo de zonificación a la que pertenece la zona
DM	Demarcación marina	Demarcación marina en la que se localiza la zona
Sup_km2	Superficie (km2)	Superficie de la zona en km ²
EPSG_Sup	EPSG - Superficie	Código EPSG que indica el sistema de referencia, la proyección y el huso empleado en el cálculo de la superficie de la zona
FechaPub	Fecha de publicación	Fecha de publicación de la capa
CicloPOEM	Ciclo POEM	Ciclo de ordenación del espacio marítimo al que pertenece la capa

