

## Costas: Guía de playas

### INTRODUCCIÓN

España tiene aproximadamente 10.000 kilómetros de costa y una gran variedad de playas repartidas por toda su extensión.

El Ministerio de Agricultura y Pesca, Alimentación y Medio Ambiente dispone en su página web de una **Guía de Playas** con el objeto de divulgar e informar sobre el patrimonio español de playas.

Los cambios que se producen en las playas, naturales o debidos a la acción del hombre, producen cambios en las características de las mismas. Esto obliga a la realización de esfuerzos para la actualización y ampliación de los datos en el catálogo de playas así como de una renovación de las herramientas tecnológicas que lo soportan.

La Dirección General de Sostenibilidad de la Costa y del Mar ha impulsado un proyecto de recopilación de información actualizada de las playas. El objetivo que se persigue es su puesta a disposición de los ciudadanos en referencia al patrimonio español de playas.

### BUSCADOR DE PLAYAS EN LA WEB DEL MINISTERIO



A través de nuestra **web**, puede buscar fácilmente una playa concreta mediante la búsqueda por el nombre de la playa o bien una selección de ámbito geográfico: Comunidad Autónoma, Provincia y Municipio



En el listado de playas disponible de cada Municipio podremos acceder directamente al **visor cartográfico del Ministerio** para realizar búsquedas avanzadas o desplazarnos sobre el terreno.

Desde este listado se puede acceder directamente a la **ficha de la playa** (click sobre el nombre de la playa) como a los servicios externos de **Google Maps**.

## Guía de playas

Consulta nuestro **visor de playas**



INFORMACIÓN  
ACTUALIZADA  
2013

**Búsqueda rápida**


Playa


Provincia  
Almería

Municipio  
Mojácar









Elija en los enlaces de debajo del mapa, acceso a la ficha o acceso al visor.

[Volver al mapa general](#)





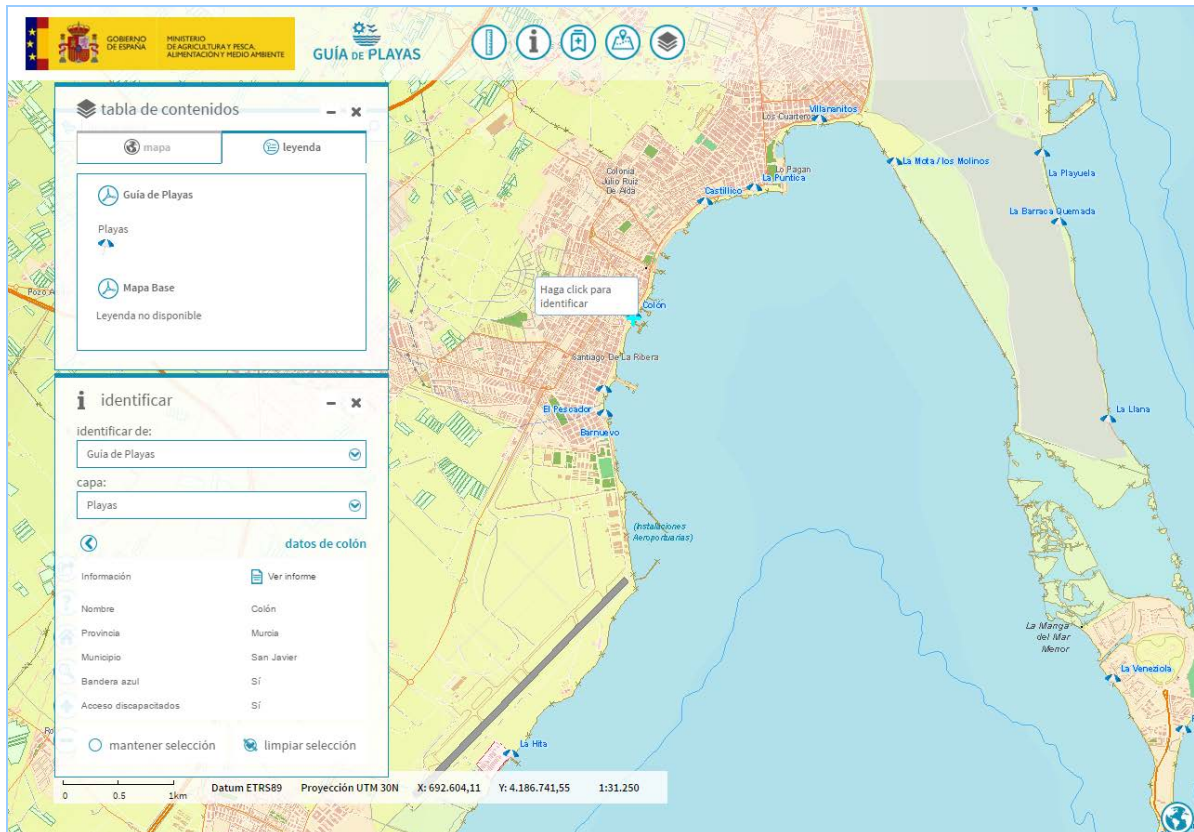
Mojácar

<b>1</b> Castillo de Macenas 	<b>2</b> Cueva del Lobo 
<b>3</b> El Cantal 	<b>4</b> El Descargador 
<b>5</b> El Sombrero 	<b>6</b> La Rumina 
<b>7</b> Las Granatillas 	<b>8</b> Marina de la Torre 

**◀ VOLVER**

## INFORMACIÓN CARTOGRÁFICA ASOCIADA AL SERVICIO

La cartografía incluida en este servicio contiene las **Playas** y la correspondiente información alfanumérica asociada.



## INFORMACIÓN ALFANUMÉRICA ASOCIADA AL SERVICIO

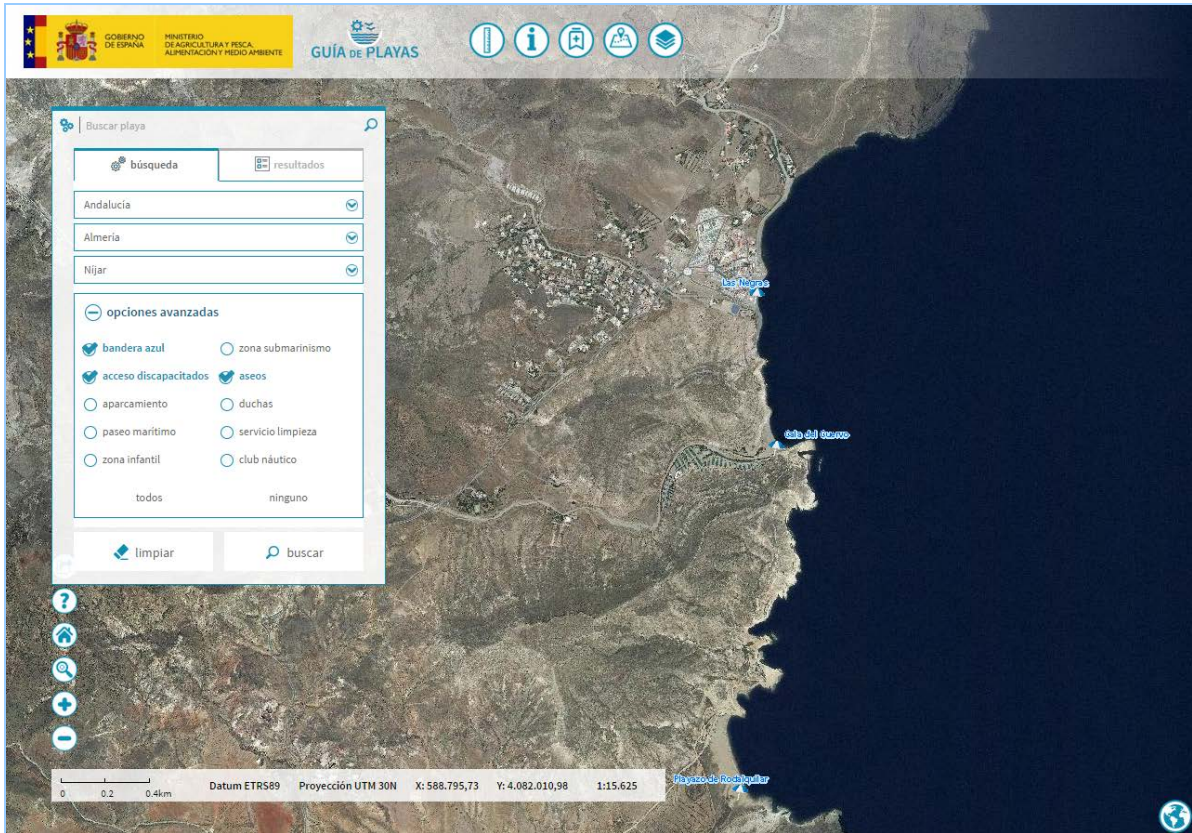
Los datos que se pueden consultar en la **ficha de cada playa** son por ejemplo:

Tipo de playa, descripción y observaciones, datos de extensión geográfica, información meteorológica, aspectos medioambientales, datos relativos a hospitales y puertos deportivos más cercanos, accesos, seguridad y transporte.



Además podemos consultar la variedad de servicios asociados a la playa como aseos, lavapiés, duchas, teléfonos, papelería, servicios de limpieza, servicios de alquiler de sombrilla, y hamaca, establecimientos, zonas infantiles, etc.



También se dispone de una **búsqueda avanzada**, en la cual se pueden realizar filtros por características específicas como: bandera azul, acceso discapacitados, aparcamientos, paseo marítimo, zona infantil, zona submarinismo, aseos, duchas, ...



Ejemplo de ficha de playa:


[Twitter](#) [Compartir 0](#)

### Catálogo de playas - Guía de Playas

#### 1. Características generales

**Nombre de playa:** Villananitos  
**Municipio:** San Pedro del Pinatar  
**Provincia:** Murcia  
**Comunidad Autónoma:** Murcia, Región de  
**Longitud:** 700 metros  
**Anchura:** 30 metros / Poca variación  
**Grado ocupación:** Alto  
**Grado urbanización:** Urbana  
**Paseo marítimo:** Sí / Completo  
**Fachada litoral:** Urbana  
**Descripción:**

Playa del Mar Menor que dispone de todo tipo de servicios y la posibilidad de realizar diferentes deportes: vela, wind-surf, etc., pendiente suave y aguas cálidas



Pulse imagen para ver la galería fotográfica

El tiempo. San Pedro del Pinatar

mié 14	jue 15	vie 16
12-24	00-12 12-24	00-12 12-24
10 / 16	11 / 15	10 / 14

© AEMET

#### 2. Tipo de playa

**Composición:** Arena  
**Tipo arena:** Oscura  
**Condiciones baño:** Aguas tranquilas  
**Zona fondeo:** Sí  
**Nudismo:** No

#### 4. Hospital más cercano

**Nombre hospital:** Hosp. General Universitario Los Arcos del Mar Menor  
**Dirección:** Paraje Torre Octavio, nº 54  
CP:30739 Pozo Aledo - Autovía C-3319 - San Javier (Murcia)  
**Teléfono:** 968565000  
**Distancia aproximada a playa:** 13 km.

#### 6. Seguridad

**Señalización de peligro:** Sí  
**Auxilio y salvamento:** Sí

#### 8. Puerto Deportivo

**Nombre puerto:** Club Náutico Lo Pagán  
**Distancia aproximada a playa:** -

#### 3. Aspectos físicos y ambientales

**Vegetación:** Sí / detrás de la playa  
**Espacio protegido:** No  
**Actuaciones:** Sí / Dispone de pasarelas  
**Bandera azul:** Sí

#### 5. Accesos

**Forma de acceso:** A pie fácil / Coche / Barco  
**Señalización de los accesos:** Sí  
**Acceso discapacitados:** Sí  
**Coordenadas:** 37º 49' 10,633" N 0º 46' 50,772" W  
**Coordenadas UTM:** X: 695.337,00 Y: 4.188.120,00 H:30

#### 7. Transporte

**Carretera más próxima:** AP-7  
**Autobús:** Sí / Urbano  
**Aparcamiento:** Sí / Menos de 50 plazas

#### 9. Observaciones

Galardonada en 2014 con la "Q" de Calidad Turística. La temperatura media anual es de 17º C. La laguna aglutina 6 figuras de protección: E.N.P., RAMSAR, LIC, ZEPA, ZEPIM y APFS. Baños de lodo de la Charca. Emergencias (112).

#### 10. Servicios


Aseos: Sí	Oficina turismo: Sí	Alquiler hamacas: Sí	Zona submarinismo: No
Lavapiés: Sí	Teléfono: Sí	Alquiler sombrillas: Sí	Zona práctica de surf: Sí
Duchas: Sí	Establecimiento comida: Sí	Alquiler náuticos: Sí	Zona infantil: Sí
Papeleras: Sí	Establecimiento bebida: Sí	Club náutico: Sí	Zona deportiva: Sí
Servicio limpieza: Sí			

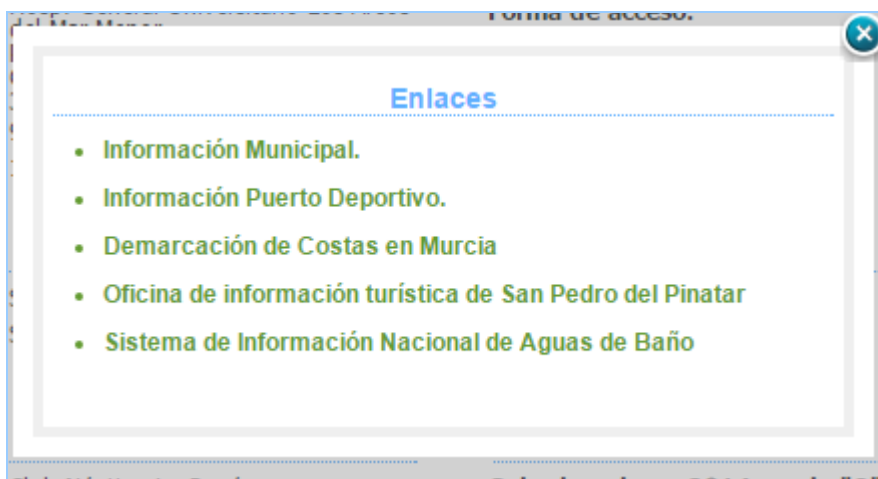
[Enlaces](#) [Leyenda](#)

Exportar a PDF

Esta ficha puede ser exportada a un documento PDF



En la parte inferior de la ficha de la playa se encuentra el enlace  **Enlaces** a sitios web relacionados con la playa (web municipal, información del servicio periférico de costas, web puerto deportivo, etc...)




En caso de acceder a la ficha de la playa sin entrar en el visor geográfico en la parte superior

derecha de la ficha aparecerá un enlace



que abre el visor y se sitúa en la playa en cuestión.

Asimismo en todas las fichas se encuentra el enlace  **Leyenda** que muestra un documento con explicaciones sobre los distintos campos que conforman la ficha de la playa.

## Leyenda

Las fichas de la guía de playas han sido elaboradas para la divulgación e información sobre el Patrimonio español de playas. A continuación se recoge la explicación de cada uno de los ítems que forman la guía de playas.

### 1. Características generales

**Nombre:** nombre oficial de la playa. Puede incluir el nombre popular de la playa en la zona si lo hubiere.  
**Municipio:** al que pertenece la playa  
**Provincia:** a la que pertenece la playa  
**Comunidad Autónoma:** a la que pertenece la playa  
**Longitud:** longitud aproximada de la playa en metros  
**Anchura:** anchura aproximada de la playa en metros, pudiendo indicar a su vez el grado de variación de anchura por marea y las anchuras en bajamar y pleamar.  
**Grado ocupación:** Para su determinación se tendrá en cuenta la proximidad a los núcleos urbanos y la extensión temporal de su utilización según las características climáticas (alto, medio, bajo o combinaciones de los mismos)  
**Grado urbanización:** entorno en el que se encuentra la playa respecto a la presencia de edificaciones (aislada, semiurbana, urbana)  
**Paseo marítimo:** existencia de paseo marítimo en la playa en el sentido longitudinal y, de ser así, puede indicar si es parcial o completo.  
**Fachada litoral:** referido a lo que se encuentra detrás de la playa (área urbana, semiurbana, dunas, humedal, montaña, acantilado).  
**Descripción:** Descripción sucinta de la playa en la que se indiquen los aspectos que se consideren más reseñables.

### 2. Tipo de playa

**Composición:** composición mayoritaria de la playa (arena, grava, roca, bolos o combinaciones de los mismos).  
**Tipo arena:** uno o varios tipos de arena predominantes (blanca, dorada, oscura)  
**Condiciones baño:** condiciones predominantes de baño (tranquilas, oleaje moderado, oleaje fuerte, ventosa)  
**Zona fondeo:** existencia o no de zona de fondeo balizada  
**Nudismo:** indicando la práctica más habitual en la playa

### 3. Aspectos físicos y ambientales

**Vegetación:** existencia de vegetación en la playa y, de existir, su localización en la playa o detrás de ella.  
**Espacio protegido:** existencia de zona protegida haciendo referencia a la figura o figuras de protección del entorno en el que se encuentra la playa (parque natural, paisaje protegido, LIC, ZEPA, etc.)  
**Actuaciones:** realización de actuaciones en el entorno natural pudiendo detallar el tipo de actuación.  
**Bandera azul:** valor correspondiente al año en curso

### 4. Hospital más cercano

**Nombre hospital:** nombre del hospital  
**Dirección:** dirección completa  
**Teléfono:** teléfono  
**Distancia aproximada a la playa:** distancia en kilómetros

### 5. Accesos

**Forma de acceso:** posibilidades de acceso a la playa (a pie fácil, a pie difícil, coche, transporte público, barco)  
**Señalización de los accesos:** desde la vía más cercana  
**Acceso discapacitados:** existencia de accesos para discapacitados  
**Coordenadas:** longitud y latitud para la localización de la playa  
**Coordenadas UTM:** coordenadas X,Y y huso de las mismas

### 6. Seguridad

**Señalización de peligro:** existencia de banderas (amarilla, verde y roja) y señalización informativa.  
**Auxilio y salvamento:** existencia de servicio de auxilio y salvamento, pudiendo indicar asimismo el periodo en que está operativo.

### 7. Transporte

**Carretera más próxima:** carretera más cercana, con el objetivo de ubicar la playa de forma aproximada.  
**Autobús:** tipo de autobús (urbano, interurbano) y el número de línea.  
**Aparcamiento:** existencia, y en su caso, si está vigilado, y el número de plazas disponibles (menos de 50, entre 50 y 100, más de 100)

### 8. Puerto deportivo

**Nombre puerto:** Nombre del puerto deportivo más cercano  
**Distancia aproximada a la playa:** distancia en kilómetros entre el puerto deportivo indicado y la playa

### 9. Observaciones

Información relevante que, por su naturaleza, no se indica en ninguno de los apartados de la ficha

### 10. Servicios

Existencia o no de aseos, lavapiés, duchas, teléfono, papeleras, servicio de limpieza, oficina de turismo (a una distancia inferior a 500 metros de la playa), establecimientos de comida y bebida (en la misma playa o en un entorno de 100 metros), alquileres de hamacas, sombrillas o náuticos, club náutico, zona de submarinismo, zona para práctica de surf, zona infantil y zona deportiva.

### → Enlaces

Enlaces de naturaleza variada relacionados con la playa seleccionada

## PRESENCIA EN LAS REDES SOCIALES

---

En la **ficha de playa** disponemos de diferentes accesos para interactuar con las redes sociales como Twitter ó Facebook.

### Twitter y Facebook

En la parte superior podemos enlazar con Twitter o Facebook para hacer un comentario sobre la playa seleccionada.

